



TURKU NIGHT CHALLENGE

MIKÄ ON TNC?

Turku Night Challengessa suunnistetaan pimeään aikaan katulamppujen loisteessa urbaanin Turun kaduilla, asutusalueilla ja puistoissa.

Kyseessä on siis viikoittainen sprinttisuunnistustapahtuma, joka kerää lajin paikalliset huiput ja kuntoilijat samoille rasteille.

MITEN LÄHTÖ TAPAHTUU?

Vapaavalintaisesti klo 18-19 välisenä aikana. Ajanotto päättyy klo 20.00.

Kilpailija/kuntoilija nollaa Emit-korttinsa lähdössä, valitsee lähtöhetkellä oikean radan ämpäristä ja sinkaisee nauttimaan suunnistushaasteista.

MINKÄLAISTA RATAA ON TARJOLLA?

Jokaisessa tapahtumassa on tarjolla kolme rataa. Kaikkien ratojen ihanneajat pyritään saamaan 15-25 minuutin välille riippuen maastosta ja vaikeustasosta.

1. Keisari

Pitkä ja vaikea rata. Tarjoaa tiukimmat kurvit ja haastavimmat reitinvalinnat. Sopii kaikille sprinttifanaatikoille, jotka haluavat haastaa itsensä niin taidollisesti kuin fyysisestikin. Ratapituudet tulevat olemaan 4-6km.

2. Kisälli

Keisari-tason latu lyhyemmällä matkalla. Pitkän viikon keskelle sopiva setti, jossa kysytään älliä. Ratapituudet tulevat olemaan 3-4km.

3. Noviisi

Tällä radalla pääset tunnelmaan, vaikka et vielä ihan kaikkia sprinttimetkuja hanskaisikaan. Kahdellakin aivosolulla pärjää, mutta molempien on oltava hereillä. Ratapituudet tulevat olemaan 2-3km.

MIKÄ LAMPPU OTSAAN?

Suurin osa tapahtumista käydään paljolti valaistussa kaupunkiympäristössä, minkä vuoksi suositlemme pienen otsavalon käyttöä näppäryyden ja mukavuuden vuoksi. Isotehoiset otsalamput häiritsevät muita alueella liikkuja ja ajoneuvoja. Kerromme erikseen tapahtuman ohjeissa, jos pieni otsalamppu on riittämätön.

ILMOITTAUTUMINEN

Sivustolla www.jatkuvaliike.fi/turku-night-challenge on ennakkoilmoittautuminen jokaiseen tapahtumaan. Jos maksat liikuntaseteleillä, ei tarvitse ilmoittautua etukäteen. Suositlemme todella vahvasti ennakkoilmoittautumista ja verkossa maksamista, sillä hinta on edullisempi ja homma hoituu paikan päällä näppärästi.

MITEN SAAN TULOKSEN?

Tapahtumissa otetaan aikaa EMIT-leimausjärjestelmällä. Tapahtumassa on mahdollista saada käyttöön lainakortti, joka on maksuton. Ajanotto lähtee käyntiin lähtöpaikalla olevalla nollaleimasimella. Pidä EMIT-korttia leimasimessa muutaman sekunnin ajan (valo vilkkuu) ja nostaessasi emitin ajanotto alkaa. Ajanotto päättyy maalissa leimatessa. Maaliin tultuasi käy aina purkamassa EMIT-kortti järjestäjien luona, jotta voi ihastella omaa nimeä tuloksissa. Tulokset tapahtumista tulevat nettiin, ja ne päivittyvät automaattisesti online-tuloksina. Linkki kunkin tapahtuman tuloksiin löytyy Turku Night Challenge sivuilta.

MITÄ MAKSAA?

Aikuiset

- 8€ maksaessa itse sähköisesti
- 8€ liikuntaseteleillä
- 10€ paikanpäällä maksaessa
- 65€ kausikortti

Nuoret alle 16v.

- 5€ kaikilla maksutavoilla

Osanottomaksun maksamiseen on neljä vaihtoehtoa:

1. Verkkomaksu etukäteen (8€)
2. Lähimaksulla kortilla tai mobilepayllä tapahtumapaikalla (10€)
3. Liikuntaseteleillä: E-passi, Edenred (setelit, kortti ja mobiili), Smartum (mobiili ja setelit) ja Eazybreak (8€)
4. Kausikortti ~~65€~~
55

KARTTA

Karttapaperi on säänkestävä. Käytössä on useimmin sprinttisuunnistuskartta mittakaavaltaan 1:4000.

MITEN PAIKALLE?







Jokaisen tapahtuman keskus ilmoitetaan TNC:n nettisivuilla ennen tapahtumaa. Paikalle pääsee helposti autolla, pyörällä ja mahdollisesti julkisilla kulkuneuvoilla. Parkkitila tulee jokaisen löytää omin avuin, eikä tapahtumissa ole parkkiohjausta.

YLEISIÄ HUOMIOITA

- Kaikki osallistuvat tapahtumaan **omalla vastuullaan**.
- Teiden ylityksissä tulee noudattaa **yleisiä liikennesääntöjä ja huomattavaa varovaisuutta**.
- Järjestäjät suosittelevat **heijastinliivin** käyttöä.
- Muista **purkaa EMIT-kortti maaliin tullessasi**

SPRINTIN KIELLETYT KOHTEET KARTALLA

Sprinttisuunnistuksessa on ns. kiellettyjä kohtaita. Niitä ei saa ylittää, alittaa tahi läpäistä. Ne ovat kartassa usein hyvästä syystä, sillä sprinttisuunnistusta käydään kaupunkien ja asuinalueiden kaduilla ja pihoilla. Tietyt alueet ja kohteet eivät sovellu ylitettäväksi, joten yleisen viihtyvyyden ja yksityisyyden vuoksi nämä kohteet ja alueet on merkitty karttaan alla olevan mukaisesti.

	Ylipääsemätön jyrkänne
	Ylipääsemätön vesialue
	Ylipääsemätön suo
	Viljelty maa
	Läpipääsemätön kasvillisuus
	Ylipääsemätön muuri/seinä
	Ylipääsemätön aita/kaide
	Rakennus
	Kielletty alue
	Ylipääsemätön putkilinja
	Ylityskielto
	Väliaikaisesti kielletty alue
	Väliaikainen rakenne tai suljettu alue

Instagram ja Twitter: [@jatkuvaliike](#)

Facebook: [Jatkuva Liike Oy](#)

